



# RAPPORTO SULLA MOBILITA' SCOLASTICA



# PROGETTO SCUOLE A EMISSIONI ZERO

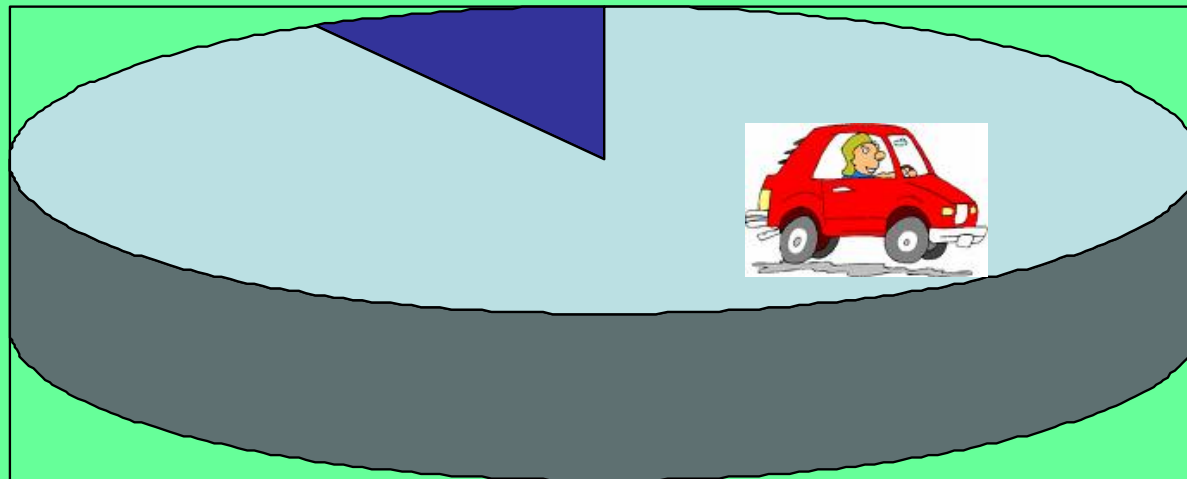
- La nostra scuola ha aderito, per l'anno scolastico 2009-2010 al progetto Scuole a Emissioni Zero, organizzato dal CAST di Laveno.
- Il progetto consiste in un concorso che premierà con 1.500€ la scuola che metterà in pratica l'azione più efficace di riduzione delle emissioni di CO2 dovute a rifiuti, trasporti, energia.
- La nostra scuola ha scelto di lavorare sul tema della mobilità sostenibile, organizzando un PEDIBUS.

- Un gruppo di insegnanti della commissione che si occupa del progetto ha elaborato un rapporto sintetico di rielaborazione dei dati, che sono stati raccolti con i questionari distribuiti alle famiglie nel periodo precedente il Natale.
- Nel rapporto sono state messe in evidenza le abitudini prevalenti delle famiglie della scuola e le motivazioni che stanno alla base di tali abitudini.

# 1.QUALI MEZZI DI TRASPORTO VENGONO USATI?

BEL TEMPO

8%

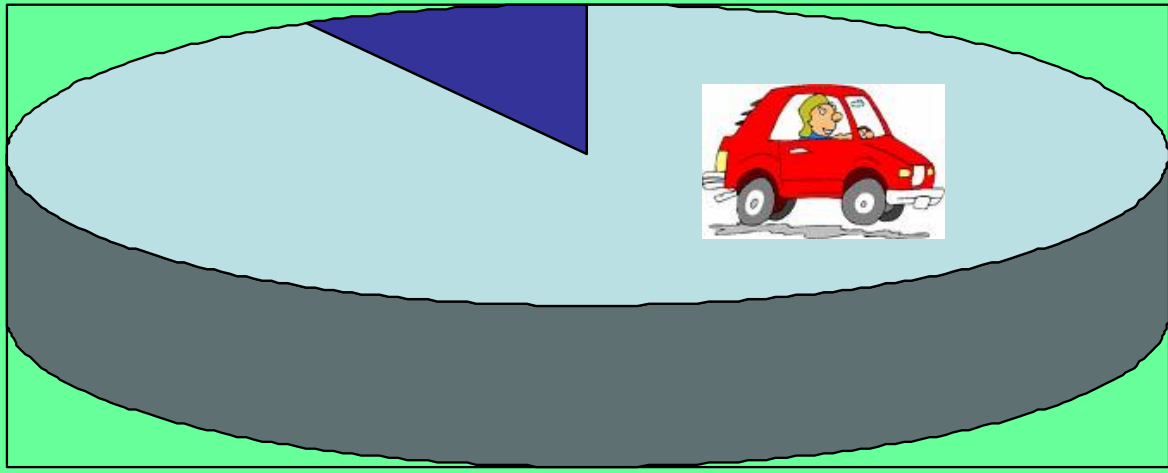




92%

- AUTO
- PIEDI

BRUTTO TEMPO

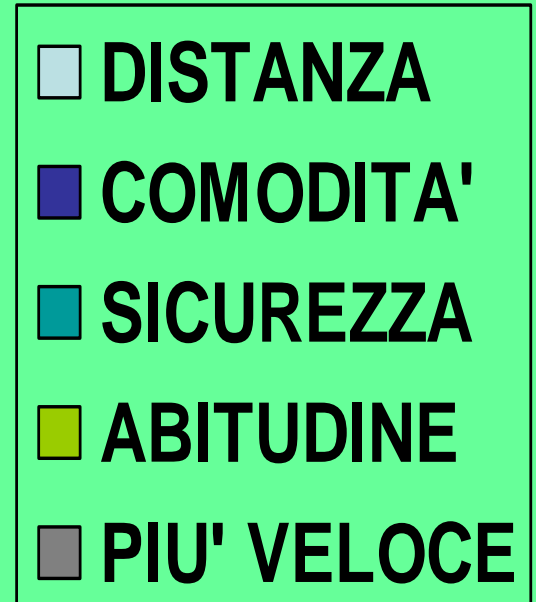
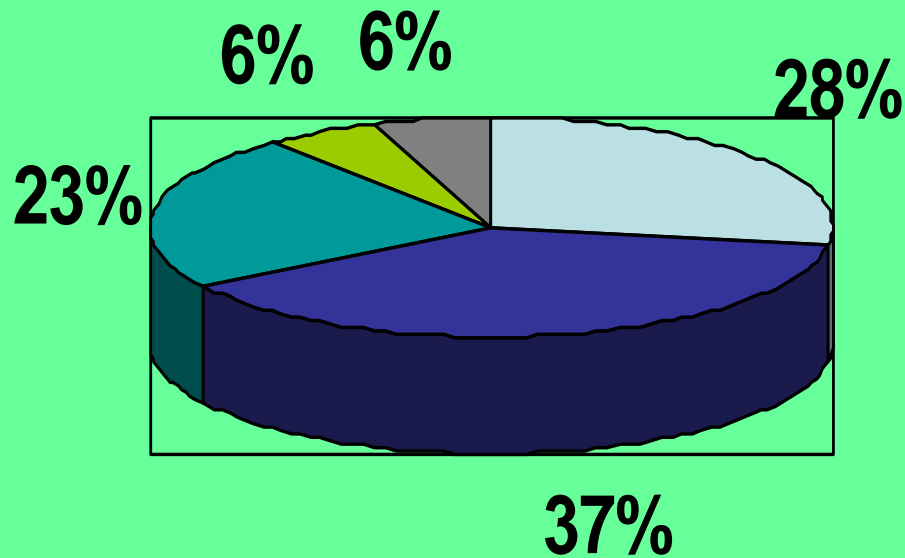
8%



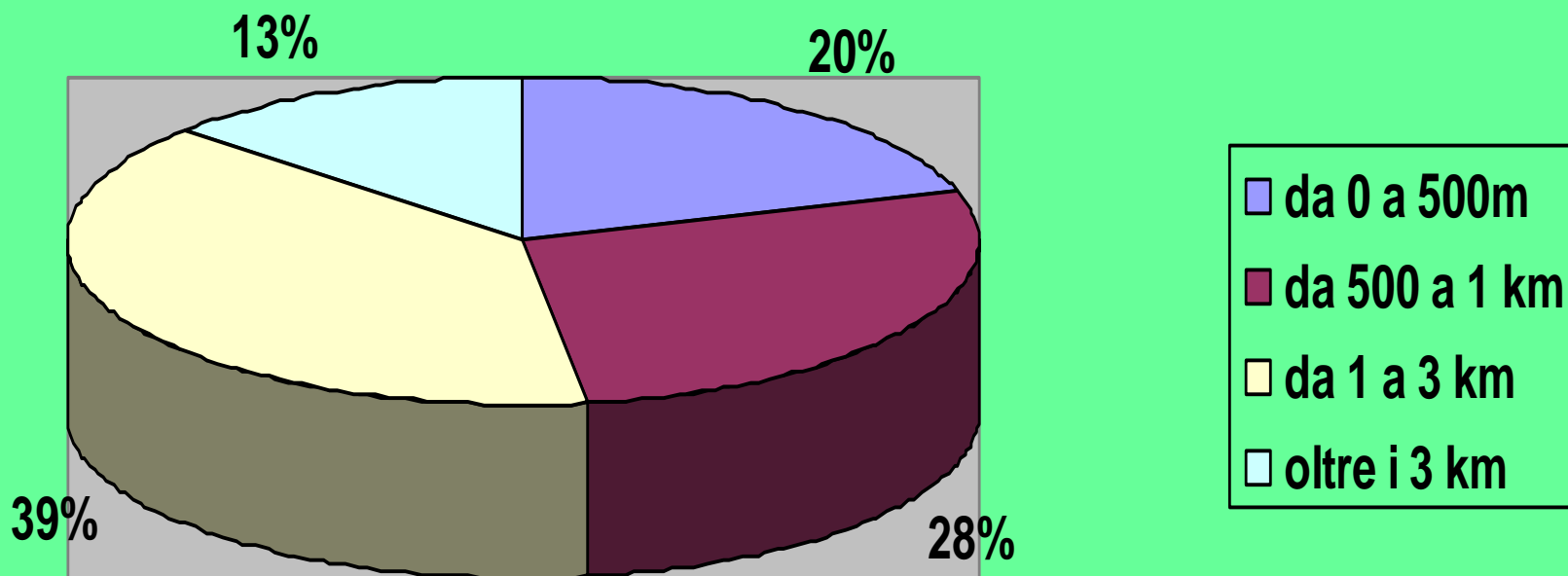
-  AUTO
-  PIEDI

92%

## 2.QUALI SONO I PRINIPALI MOTIVI PER LA SCELTA DEL MEZZO DI TRASPORTO



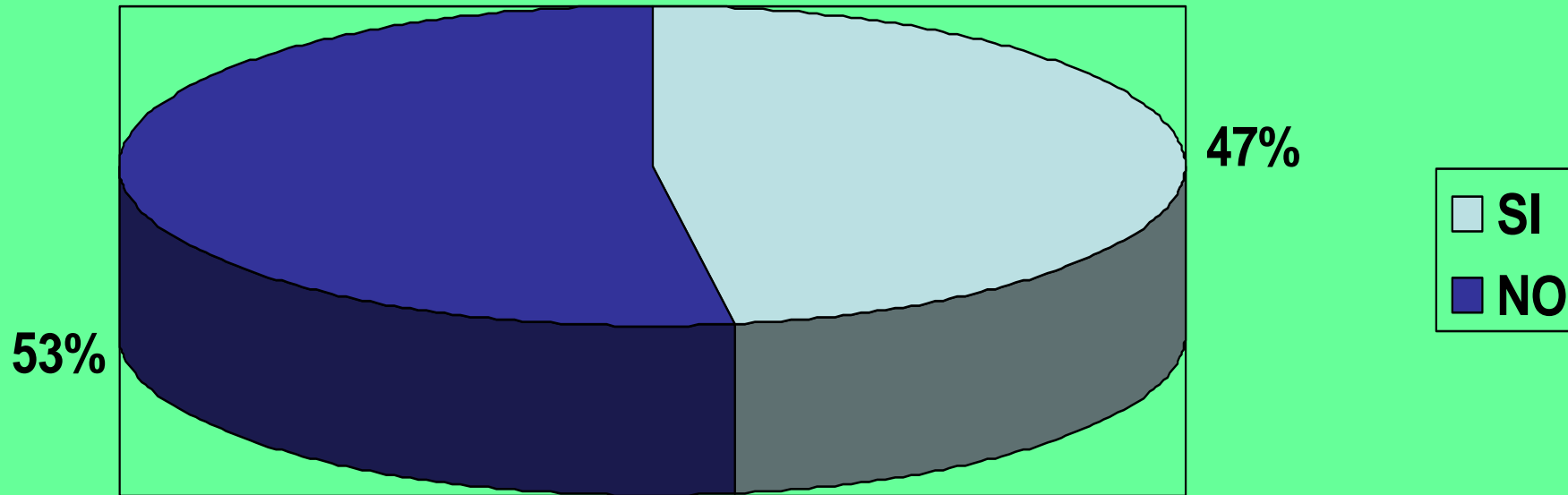
### 3. Qual è la distanza percorsa per raggiungere la scuola?



# 4. IN QUALI ZONE VIVONO LE FAMIGLIE DEGLI ALUNNI?

- ALLENDE<sup>3</sup>
- BIANCOSPINO<sup>1</sup>
- BOSCHETTO<sup>2</sup>
- BUOZZI<sup>1</sup>CANAVEE'<sup>3</sup>
- CASCINA GARZONERA <sup>1</sup>
- CAVALLOTTI<sup>1</sup>
- CUSCIANO<sup>9</sup>
- DEI PASSERI<sup>1</sup>
- DEI PIOPII<sup>4</sup>
- DEL MONTE<sup>1</sup>
- DELLA CROCE<sup>1</sup>
- DELLA PINETA<sup>1</sup>
- DELLA TORRE <sup>1</sup>
- DELLE RANE<sup>1</sup>
- DELLE VILLE<sup>1</sup>
- DI VITTORIO<sup>5</sup>
- DONDA<sup>2</sup>
- F.LLI ROSSELLI <sup>1</sup>
- G.DI VITTORIO<sup>1</sup>
- GALLIANI <sup>1</sup>
- GARIBALDI <sup>7</sup>
- INES FRANZETTI<sup>1</sup>
- IV NOVEMBRE<sup>1</sup>
- LEONCAVALLO<sup>1</sup>
- LOCATELLI<sup>1</sup>
- MANZONI<sup>2</sup>
- PASQUEE'<sup>4</sup>
- PESCHIERA<sup>1</sup>
- PESORTO<sup>1</sup>PIAVE<sup>1</sup>
- PONCHELLI<sup>1</sup>
- PRATI<sup>1</sup>REINA<sup>1</sup>
- ROMA<sup>1</sup>
- RONCHI<sup>1</sup>
- S. AMBROGIO<sup>1</sup>
- S. EUROSIA<sup>1</sup>
- S.ROCCO<sup>1</sup>
- SEMPIONE<sup>1</sup>
- STOPPANI<sup>2</sup>
- TORRETTA<sup>1</sup>
- UGUGLIANZA<sup>8</sup>
- VICOLO GATTI<sup>2</sup>
- VICOLO NODEE'<sup>1</sup>
- VICOLO VIOSO<sup>1</sup>

# DISPONIBILITA' AL CAMBIAMENTO DA PARTE DELLE FAMIGLIE



# PERCHE' VENIRE A SCUOLA A PIEDI?

## OBIETTIVO DELL'AZIONE:

- Ridurre l'uso delle automobili private
- Favorire lo sviluppo dell'autonomia del bambino
- Favorire la conoscenza e la padronanza del territorio urbano.

# ORGANIZZIAMO UN PEDIBUS...

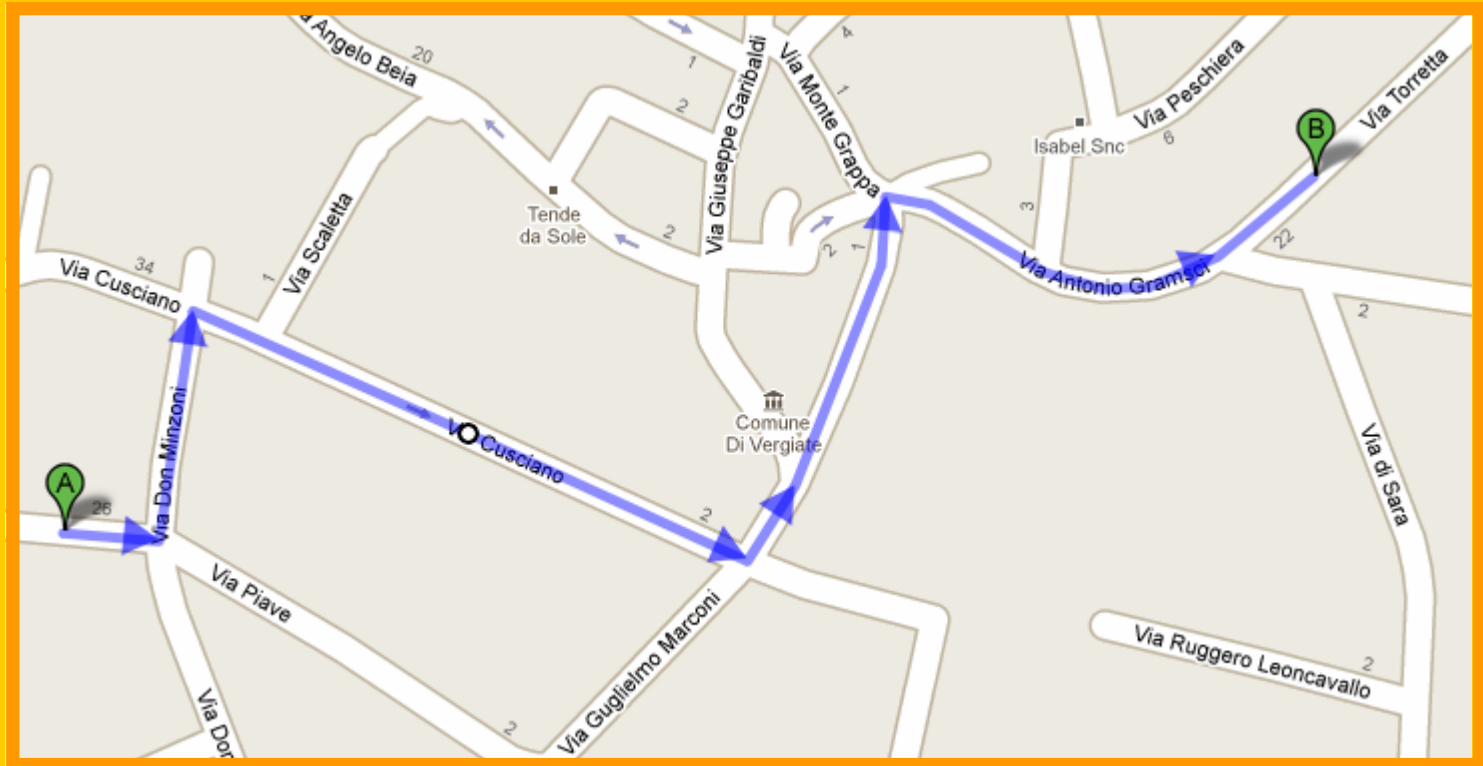


**ECCO TRE POSSIBILI  
PERCORSI STUDIATI DAL  
COMITATO PEDIBUS...**





# Riva Caffè

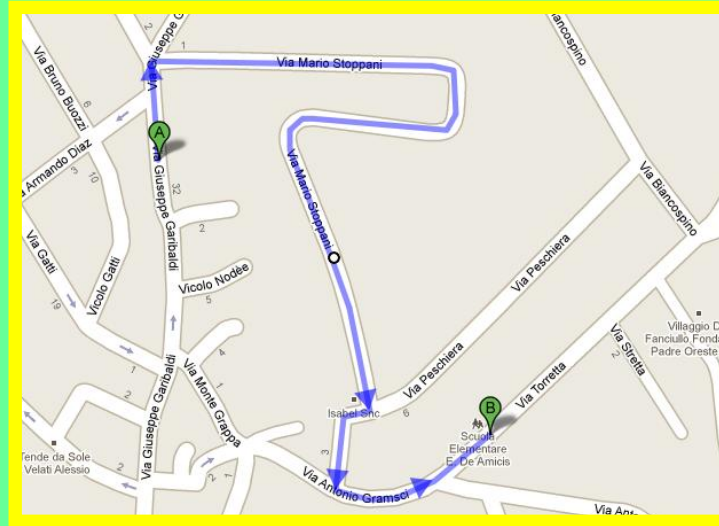


# LE TRE LINEE

Campo Sportivo + Area Parcheggio Supermercato Pellicano



Area Parcheggio Bar (ex Bottinelli)



Riva Caffè

